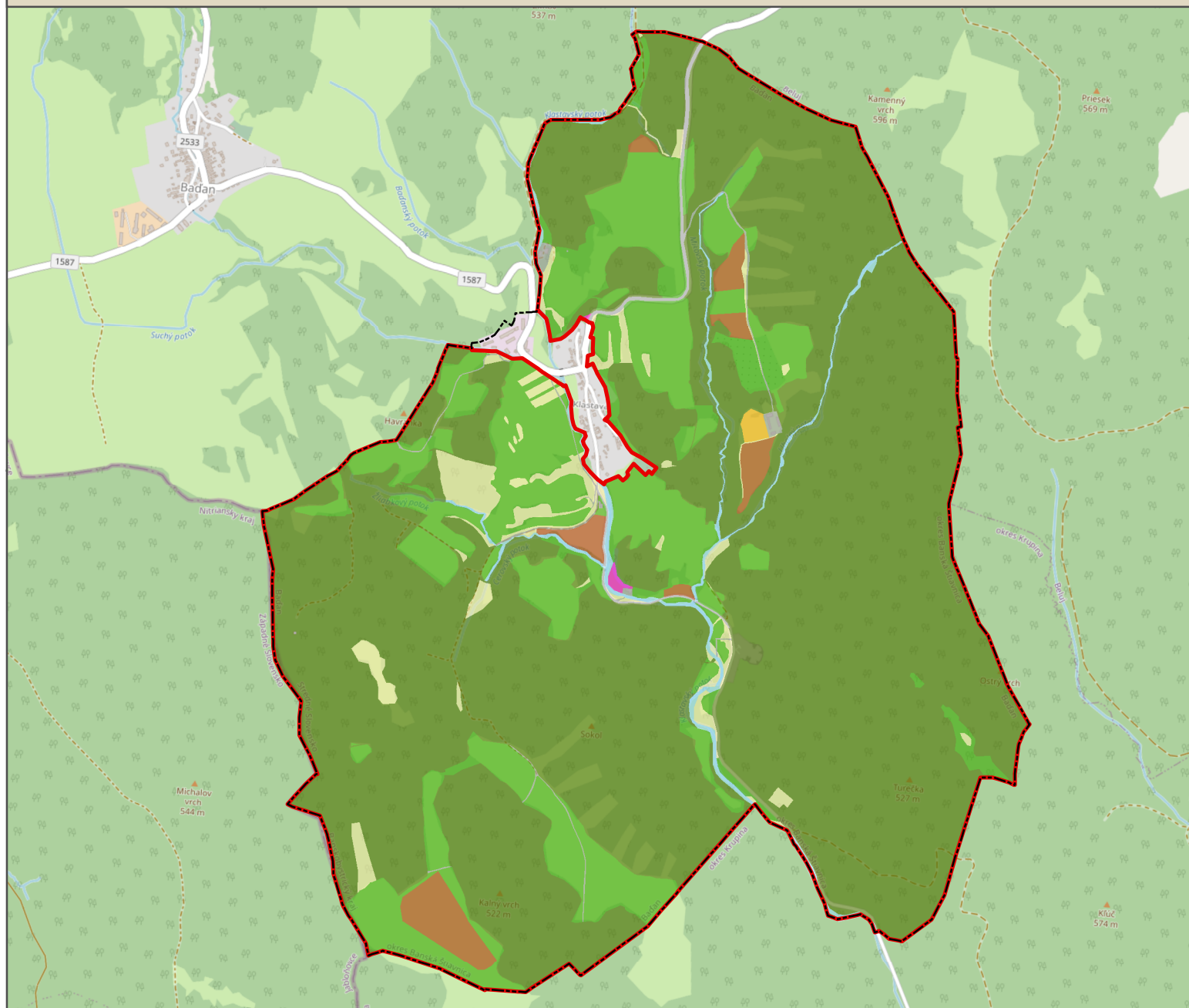



Zhotoviteľ SGS Holding a.s. M. M. Hodžu 1072/9 974 01 Banská Bystrica	Kraj Banskobystrický kraj	Okres Banská Štiavnica	Obec Baďan		
	Katastrálne územie Klastava	Názov projektu pozemkových úprav PPÚ Klastava	Správny orgán OÚ Žiar nad Hronom Pozemkový a lesný odbor		
	Názov etapy Miestny územný systém ekologickej stability na účely PÚ		Začiatok prác		
	Názov grafickej časti Mapa súčasného využívania pozemkov		Koniec prác		
Vyhotovil		Oprávnený projektant		Odborne spôsobilá osoba	
Dňa	Meno priezvisko RNDr. Matej Masný, PhD.	Dňa	Meno priezvisko	Dňa	Meno priezvisko RNDr. Nora Balková, PhD.
Súradnicový systém	S-JTSK	Overené držiteľom oprávnenia na projektovanie pozemkových úprav podľa § 25a zákona č. 330/1991 Zb.		Zapísaný v zozname odborne spôsobilých osôb miestneho územného systému ekologickej stability, podľa § 55 zákona č. 543/2002 Z. z.	
Výškový systém	Bpv				
Mierka	1 : 20 000				
Formát	A4				
Číslo časti/počet častí	1				
				<i>pečiatka a podpis</i>	
				<i>podpis</i>	

Mapa č. 1 Mapa súčasného využívania pozemkov





Legenda

 Hranica k. ú. Klastava


 Hranica obvodu PPÚ


Vyuzitie


 Lesný pozemok


 Orná pôda

 Ostatná plocha

 Ovocný sad

 Trvalý trávny porast

 Vodný tok

 Zastavaná plocha a
nádvorie

 Záhrada



OpenStreetMap by ESRI layer, 2021